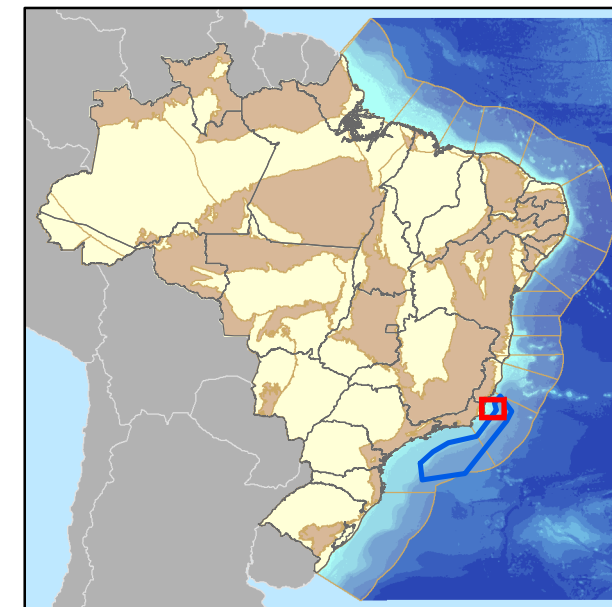
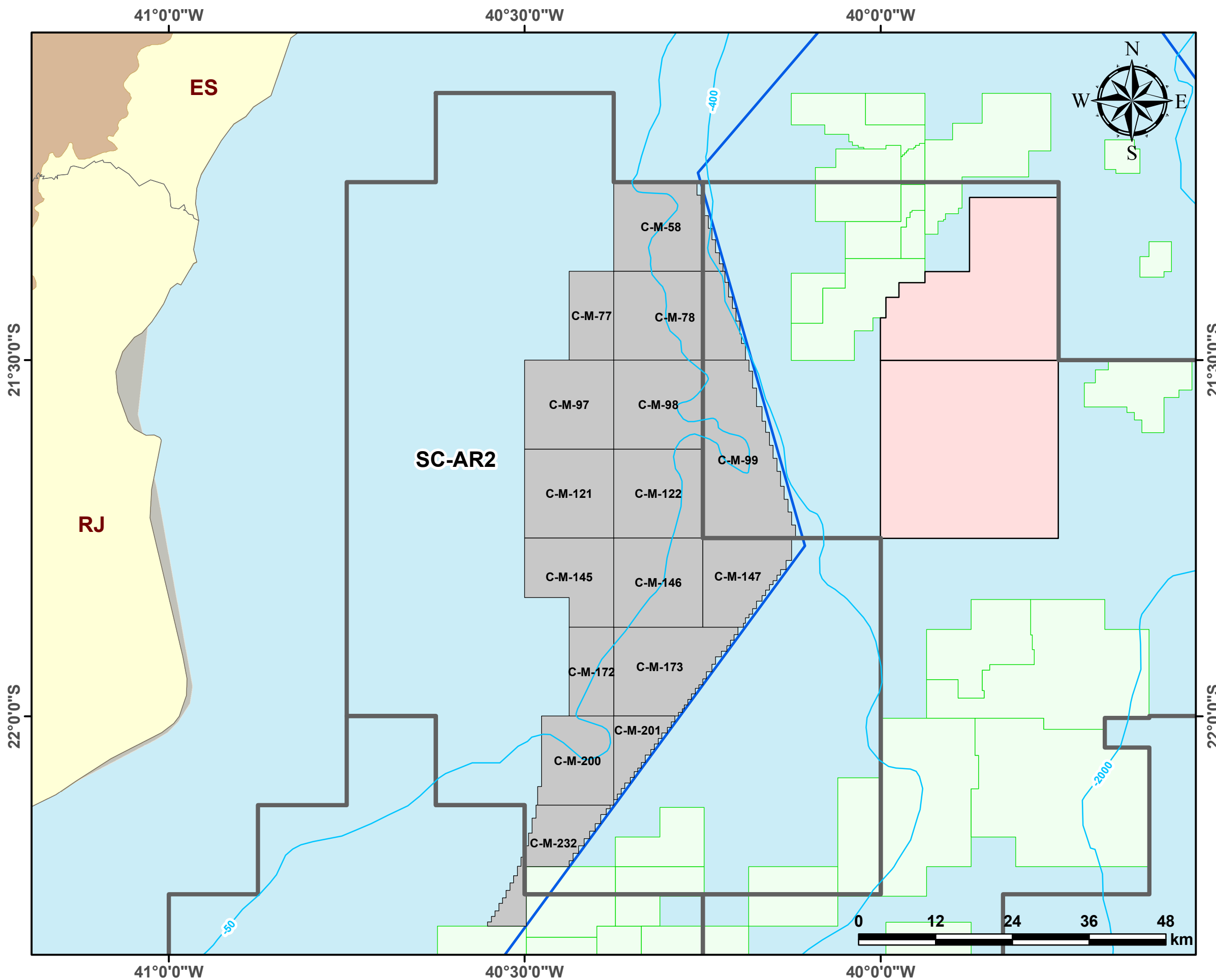











# Blocos Exploratórios - Setor SC-AR2 - Bacia de Campos

## Exploratory Blocks - SC-AR2 Sector - Campos Basin



- Legenda / Legend**
-  Setores OP / PO Sectors
  -  Blocos Ofertados - OP / PO Offered Blocks
  -  Rodada 6 / Round 6
  -  Campos de Produção / Oil Fields
  -  Área do Pré-sal / Presalt Area
  -  Linhas Batimétricas / Bathymetric Lines
  -  Bacia Sedimentar / Sedimentary Basin
  -  Embasamento / Basement Units
  -  Limites Estaduais / States Boundaries

Data de Atualização: 01/12/2017  
Datum: SIRGAS 2000  
Escala: 1:600.000  
ANP/SDT

